

Maison Hérétié de Cahors

Situation : Cahors -46042

Coordonnées :



1.442885, 44.447903


lat/long WGS84

Système	Datum	notation	coordonnées	
			X	Y
Lambert 93	RGF93	D.d	576099	6373316
Lambert II+	NTF	D.d	528813	1938947
Lambert III	NTF	D.d	528871	3239041
UTM zone 31	WGS84	D.d	376102	4922801
Peuso-mercator	WGS84	D.d	160621	5535019
Latitude	WGS84	DMS	1°26'34.386"	44°26'52.451"
Longitude				


Type : Architecture civile

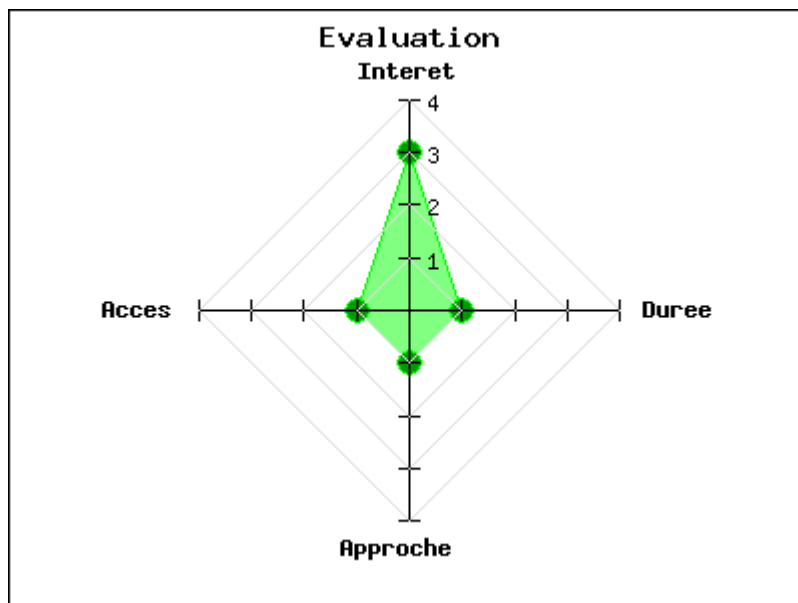
Mot clés : Aucun

Intérêt : 

Difficulté d'accès : 

Marche d'approche : 

Durée de la visite : 



La maison Hérétié et ses deux étages de colombage forment un cube délicatement posé en encorbellement sur des chevrons en large débord du rez de chaussée. Par sécurité on aura mis, semblant provisoire depuis sept siècles, des jambes de force soutenant l'extrémité des chevrons.

Source : <http://www.petit-patrimoine.com>

publié le dimanche 11 novembre 2018

Photos

