



Mur crénelé dit Les Créneaux (restes) : inscription par arrêté du 25 juin 1929.
C'est visible de l'extérieur.

La première mention du fief d'Aujols date du XIIIe siècle. Il ne semble pas exister d'autres seigneurs à Aujols que les Cardaillac. La branche principale de Bioule, puis le rameau de Saint Cirq et Cieurac font hommage au chapitre de Cahors de nombreuses possessions dans la région, dont Aujols : en 1252, Bertrand de Cardaillac-Bioule hommageait au chapitre de Cahors pour le fief d'Aujols. Le château d'Aujols a été construit dans la seconde moitié du XIIIe siècle, donc par la famille de Cardaillac-Bioule.

<div><div><div><div><div><div></div></div></div><div><div></div><div>Classé ou inscrit</div></div></div></div></div>
<div><div><div><div><div><div></div></div></div><div><div></div><div>Chiens autorisés</div></div></div></div></div>

Notation

Intérêt
général

????

Marche
d'approche

????

Difficulté
d'Accès

????

Durée de la
visite

????

Localisation

Grande région

Occitanie (76)

Ancienne région

Midi-Pyrénées (73)

Département

Lot (46)

Commune

Aujols (46010)

Coordonnées

44.40569,1.55262

Système	Datum	notation	Définition	coordonnées X	coordonnées Y
Lambert 93	RGF93	D.d	EPSG:2154	6368462	584744
Lambert II+	NTF	D.d	EPSG:27572	1934160	537507
UTM Nord fuseau 31	WGS84	D.d	EPSG:32631	4917952	384751
Lambert III	NTF	D.d	EPSG:27573	3234262	537560
Peuso-mercator	WGS84	D.d	EPSG:3785	5528439	172837
Latitude Longitude	WGS84	DMS	EPSG:4326	44°24'20.477"	1°33'9.421"
Latitude Longitude	WGS84	D.d	EPSG:4326	44.405688	1.552617

[Ajouter un commentaire](#)

Commentaires

Essentiel

? Aujols 46010

? Châteaux, ouvrages militaires

? 44.40569,1.55262

? fr.wikipedia.org

? Administrateur local

? 337 Visites









Publié Thursday 19 October 2017

Révisé Tuesday 01 June 2021

Classements

Monument historique

À proximité

	Eglise Saint Jean Baptiste d'Aujols
	39m
	Calvaire d'Aujols
	68m
	Aujols
	360m
	Lavoir d'Aujols
	454m
	Borne Michelin d'Aujols
	496m
	Four à pain d'Aujols
	597m
	Croix Les Rengades d'Aujols
	650m
	Croix du Mas d'Abriol à Aujols
	730m
	Fontaine de l'Escalier
	796m
	Croix de l'Escalier à Laburgade
	864m

Dans la même commune

	Lavoir d'Aujols
	Vestiges du château d'Aujols
	Borne Michelin d'Aujols
	Croix du Mas d'Abriol à Aujols
	Croix Les Rengades d'Aujols
	Calvaire d'Aujols
	Four à pain d'Aujols
	Eglise Saint Jean Baptiste d'Aujols