






Le puits était la fontaine publique qui servait à alimenter en eau potable les habitants du hameau. Elle est protégée par un bâti dont la facture soignée témoigne du grand intérêt que les anciens portaient à cette ressource. Une pompe a été ajoutée pour en améliorer l'usage.

 [Signaler un bogue](#)

 [Chiens autorisés](#)



Puits de Jeambulusse à Saillac

Notation

Intérêt
général

????

Marche
d'approche

????

Difficulté
d'Accès

????

Durée de la
visite

????

Localisation

Grande région

Occitanie (76)

Ancienne région

Midi-Pyrénées (73)

Département

Lot (46)

Commune

Saillac (46247)

Coordonnées

44.31853,1.72122

Système	Datum	notation	Définition	coordonnées X	coordonnées Y
Lambert 93	RGF93	D.d	EPSG:2154	6358548	598012
Lambert II+	NTF	D.d	EPSG:27572	1924348	550872
UTM Nord fuseau 31	WGS84	D.d	EPSG:32631	4908047	398025
Lambert III	NTF	D.d	EPSG:27573	3224464	550916
Peuso-mercator	WGS84	D.d	EPSG:3785	5514868	191606
Latitude Longitude	WGS84	DMS	EPSG:4326	44°19'6.701"	1°43'16.399"
Latitude Longitude	WGS84	D.d	EPSG:4326	44.318528	1.721222

Ajouter un commentaire

Commentaires

Essentiel

?

Saillac 46247

?

Petit patrimoine

?

44.31853,1.72122

?

puits

?

André

?

121 Visites

Publié

Tuesday 29 November 2022

Révisé

Tuesday 29 November 2022

Proximité

?

Lavoir de Jeamblusse à Saillac

298m

? Lavoir des Escuberts à Bach
1.78km

? Lac de Crouzelles à Saillac
2.11km

? Dolmen de Crouzelles à Saillac
2.16km

? Dolmen des Vaissières à Saillac
2.96km

? Dolmen Dirau 2 à Saillac
3.03km

? Dolmen Dirau 1 à Varaire
3.05km

? Lac saint Namphaise de Dirau à Varaire
3.08km

? Dolmen de Dirau 3 à Varaire
3.18km

? Menhir de Saillac
3.23km

Dans la même commune

? Bascule publique à Saillac

? Lac de Crouzelles à Saillac

? Puits de Jeamblusse à Saillac

? Dolmen Dirau 2 à Saillac

? Lavoir de Jeamblusse à Saillac

? Dolmen des Vaissières à Saillac

? Dolmen de Crouzelles à Saillac

? Menhir de Saillac

? Perte du Cros à Saillac

? Puits du bourg à Saillac

Avec le mot clé: puits

- ? La Grande Sompe à Escamps
- ? Lac et puits de Quézac à Vaylats
- ? Chemin des puits du Mas de Bénech à Lugagnac
- ? Puits de Fontvieille à Varaire
- ? Puits à Sénaillac-Lauzès
- ? Puits de le Combal à Cremps
- ? Puits de Laramière
- ? Puits dits anglais à Bach
- ? Puits Saint Pierre à Albiac
- ? Puits du Mas de Vinagrou à Concots

Tout fermer ×