



Le décor du portail sud et des culots conservés dans la nef permettent de dater les parties les plus anciennes de la fin du 15^e siècle ou du début du 16^e. D'après l'abbé Clary (1986), les deux chapelles latérales ont été ajoutées en 1840, les vitraux et les voûtes de la nef ont été réalisés de 1875 à 1885 ; le pied du bénitier est signé et daté CASSAN 1887* (source : <https://www.pop.culture.gouv.fr/notice/merimee/IA46100806?mainSearch=%22eglise%20paroissiale%20sainte%20Eulalie%20de%20Sainte-Alauzie%20723c-eaa-07f36d3486c%22>).

Eglise sainte Eulalie à Sainte-Alauzie



Chiens interdits

Notation

Intérêt
général

???

Marche
d'approche

???

Difficulté
d'Accès

???

Durée de la
visite

???

Localisation

Grande région

Occitanie (76)

Ancienne région

Midi-Pyrénées (73)

Département

Lot (46)

Commune

Castelnau-Montratier (46063)

Coordonnées


44.31327,1.31489


Système	Datum	notation	Définition	coordonnées X	coordonnées Y
Lambert 93	RGF93	D.d	EPSG:2154	6358573	565597
Lambert II+	NTF	D.d	EPSG:27572	1924101	518424
UTM Nord fuseau 31	WGS84	D.d	EPSG:32631	4908049	365610
Lambert III	NTF	D.d	EPSG:27573	3224203	518499
Peuso-mercator	WGS84	D.d	EPSG:3785	5514050	146373
Latitude Longitude	WGS84	DMS	EPSG:4326	44°18'47.776"	1°18'53.6"
Latitude Longitude	WGS84	D.d	EPSG:4326	44.313271	1.314889

Ajouter un commentaire


Commentaires

Ossentiel


 Castelnau-Montratier 46063




Architecture religieuse




44.31327,1.31489



église



André



133 Visites

Publié

Monday 26 December 2022

Révisé

Monday 26 December 2022

Aproximité



Four communal à Sainte-Alauzie

26m

? Sainte-Alauzie
93m

? Lavoir de Margoul à Sainte-Alauzie
200m

? Lavoir de Lafage à Sainte-Alauzie
1.58km

? Fontaine saint Clément à Cézac
2.13km

? Eglise Saint-Clément de Gauffret
2.23km

? Moulin à vent de Ramps à Sainte-Alauzie
2.3km

? Borne miliaire de Ramps à Sainte-Alauzie
2.31km

? Eglise saint Anthet à Castelnau-Montratier
2.51km

? Fontaine de Séguy à Lascabanes
2.8km

Dans la même commune

? Oratoire de Thézels à Castelnau-Montratier

? Lavoir de Margoul à Sainte-Alauzie

? Borne miliaire de Ramps à Sainte-Alauzie

? Moulin à vent de Rigal à Castenau-Montratier

? Chapelle Saint-Georges de Russac

? Eglise ND de l'Assomption de Boisse à Castelnau-Montratier

? Moulin à vent à Castelnau-Montratier

? Eglise saint Pierre et Saint Paul de Tandì à Castelnau-Montratier

? Eglise saint Privat de Brette à Castelnau-Montratier

? Moulin à vent de Boisse

Avec le mot clé: église

- ? Église Saint-Martin de Séniergues
- ? Eglise Saint Jean-Baptiste de Concots
- ? Église Saint-Laurent des Arques
- ? Eglise N-D de l'Assomption de Murat à Lamothe-Cassel
- ? Eglise saint Pierre à Bagnac-sur-Célé
- ? Eglise Saint Saturnin à Cuzac
- ? Église des Carmes de Figeac
- ? Eglise Saint Jacques de Pomarède
- ? Église Notre-Dame de Velles
- ? Eglise Saint Pierre es Liens

Tout fermer ×