




Presque entièrement refaite à partir du XVe siècle, l'église du XIIIe siècle comptait treize autels et une nef unique majeure, très appréciée des fidèles : une hostie miraculeuse. Il ne reste de cette église que les bases du clocher. L'édifice fut endommagé par les protestants lors de la prise de la ville en 1574 et reconstruit après 1622. La porte a été ouverte en 1850 sur le mur Sud. (Source : Les clefs de Cajarc)



Particularités

• Eglise saint Etienne à Cajarc

Notation

Intérêt  
général

???

Marche  
d'approche

???

Difficulté  
d'Accès

???

Durée de la  
visite

???

Localisation

Grande région

Occitanie (76)

Ancienne région

Midi-Pyrénées (73)

Département

Lot (46)

Commune

Cajarc (46045)

Coordonnées


44.48534,1.84294


| Système            | Datum | notation | Définition | coordonnées X | coordonnées Y |
|--------------------|-------|----------|------------|---------------|---------------|
| Lambert 93         | RGF93 | D.d      | EPSG:2154  | 6376928       | 607990        |
| Lambert II+        | NTF   | D.d      | EPSG:27572 | 1942829       | 560706        |
| UTM Nord fuseau 31 | WGS84 | D.d      | EPSG:32631 | 4926432       | 407993        |
| Lambert III        | NTF   | D.d      | EPSG:27573 | 3242933       | 560737        |
| Peuso-mercator     | WGS84 | D.d      | EPSG:3785  | 5540859       | 205155        |
| Latitude Longitude | WGS84 | DMS      | EPSG:4326  | 44°29'7.224"  | 1°50'34.584"  |
| Latitude Longitude | WGS84 | D.d      | EPSG:4326  | 44.48534      | 1.84294       |

Ajouter un commentaire


Commentaires

Essentiel


 Cajarc 46045




Architecture religieuse




44.48534,1.84294



église



André



110 Visites

Publié

Friday 06 September 2024

Révisé

Friday 06 September 2024

À proximité



Maison XVIe à Cajarc

19m

---

? Maison du XVe à Cajarc  
24m

---

? Maison natale de la Bienheureuse Annette Perlas à Cajarc  
24m

---

? Cour rue de la pompe à Cajarc  
36m

---

? Maison consulaire à Cajarc  
54m

---

? Ancienne halle aux grains à Cajarc  
55m

---

? Tour Escalier à Cajarc  
63m

---

? Maison romane à Cajarc  
86m

---

? Puits rue de la Plume à Cajarc  
92m

---

? Maison Quoirez à Cajarc  
119m

---

## Dans la même commune

---

? Mémorial des agents SNCF 7 avril 1944 à Cajarc

---

? Chapelle de la Madeleine de Cajarc

---

? Dolmen des Escabasses à Cajarc

---

? Ancienne halle aux grains à Cajarc

---

? Cour rue de la pompe à Cajarc

---

? Dolmen du Camp d'Inou Tou 2 à Cajarc

---

? Eglise saint Etienne à Cajarc

---

? Puits de Naudy à Cajarc

---

? Maison consulaire à Cajarc

---

? Dolmen Verdier 3 à Cajarc

---

Avec le mot clé: église

- ? Eglise Saint Blaise à Lavergne
- ? Eglise Sainte Carissime de Labastide-du-Vert
- ? Eglise ND de l'Assomption à Maxou
- ? Eglise Saint Pierre-ès-Liens à Esclauzels
- ? Église de Saint Pantaléon
- ? Eglise Saint Simon, Saint Jude de Rouffiac à Carnac-Rouffiac
- ? Église Saint-Rémy-et-Saint-Namphaise de Livernon
- ? Eglise Saint-Aignan de saint-Chignes à Gramat
- ? Eglise saint Pierre à Peyrilles
- ? Église Notre-Dame-de-l'Assomption de Cavagnac

Tout fermer ×