

?

Elle date du 12e siècle ; 15e siècle ; 16e siècle ; 18e siècle.

signaler un bogue

Église du 12e siècle se composant primitivement de la nef et d'un choeur en hémicycle. Les deux chapelles latérales formant transept ont été ajoutées au 15e siècle. Les voûtes de la nef et du choeur ont été reconstruites au 15e siècle, en remplacement des anciennes voûtes romanes. Le doubleau de la deuxième travée de la nef retombe sur des chapiteaux romans sculptés. La façade ouest est surmontée d'un pignon percé de trois baies en plein cintre, destinées à recevoir les cloches. La partie supérieure du pignon a été modifiée au 18e siècle dans le goût de l'époque. Entre 1715 et 1750, les murs du choeur et des deux anciennes chapelles nord et sud, ont été recouverts de marbres de couleur et les murs des chapelles de peintures décoratives encadrées dans les marbres.

Source : <http://www.culture.gouv.fr>

?

Particularités

?

Chiens interdits

Notation

Intérêt
général

????

Marche
d'approche

????

Difficulté
d'Accès

????

Durée de la
visite

????

Localisation

Grande région

Occitanie (76)

Ancienne région

Midi-Pyrénées (73)

Département

Lot (46)

Commune

Cambayrac (46050)

Coordonnées

44.42672,1.28519

Système	Datum	notation	Définition	coordonnées X	coordonnées Y
Lambert 93	RGF93	D.d	EPSG:2154	6371223	563502
Lambert II+	NTF	D.d	EPSG:27572	1936747	516221
UTM Nord fuseau 31	WGS84	D.d	EPSG:32631	4920699	363505
Lambert III	NTF	D.d	EPSG:27573	3236836	516291
Peuso-mercator	WGS84	D.d	EPSG:3785	5531717	143066
Latitude Longitude	WGS84	DMS	EPSG:4326	44°25'36.174"	1°17'6.673"
Latitude Longitude	WGS84	D.d	EPSG:4326	44.426715	1.285187

Ajouter un commentaire

Commentaires

Essentiel

?

Cambayrac 46050

?

Architecture religieuse

?

44.42672,1.28519

?

fr.wikipedia.org

?

église

?

Administrateur local

?

555 Visites

Publié

Friday 20 October 2017

Révisé

Tuesday 20 September 2022






Classements

Monument historique

À proximité

	Calvaire à Cambayrac	31m
	Travail à ferrer à Cambayrac	36m
	Cambayrac	152m
	Oratoire du bourg à Cambayrac	220m
	Lavoir à Cambayrac	306m
	Cazelle à degrés des Roques	1.12km
	Vierge de Trébaix à Villesèque	1.94km
	Eglise Sainte Marie Madeleine de Trébaix	1.98km
	Lavoir de Poujoulou à Villesèque	2.15km
	Lavoir de Font Vieille à Villesèque	2.26km

Dans la même commune

	Église de la Chaire-de-St-Pierre de Cambayrac
	Calvaire à Cambayrac
	Oratoire du bourg à Cambayrac
	Travail à ferrer à Cambayrac
	Lavoir à Cambayrac

Avec le mot clé: église

	Eglise Notre-Dame de l'Assomption à Bach
---	--

? Eglise saint Jean Baptiste à Frontenac

? Eglise saint Caprais à Mechmont

? Église Saint-Germain de Creysse

? Église Notre-Dame-de-l'Assomption de Cavagnac

? Eglise saint Paul de Saint-Paul-de-Loubressac

? Eglise saint Blaise à Montbrun

? Eglise saint Cyprien à Saint-Cyprien

? Eglise Saint Simon, Saint Jude de Rouffiac à Carnac-Rouffiac

? Eglise saint Julien à Padirac

Tout fermer ×