

?

Collégiale rattachée au Château, de style gothique, édifée à partir de 1507. Elle possède un riche mobilier (cettele et tabernacle du XVIe siècle, stalles Renaissance en bois sculpté) et de beaux vitraux d'époque. La chapelle Sud-Est possède un trésor dont la pièce maîtresse est "Le Bras de Saint-Louis", reliquaire de la fin du XIVe siècle en argent et cuivre doré, donné par Louise de Bretagne, dame d'honneur de Catherine de Medicis et épouse de Guy de Castelnau.

Source : <https://www.belleseglises.com>

Elle a été édifée à partir de 1507 par Jacques de Castelnau, à la mémoire de son père Jean II de Castelanau-Caylus, chambellan de Louis XI, mort en 1505 et qui prévu de fonder une collégiale. Le pape Jules II a érigé l'église en collégiale l'année suivante, d'abord été dédiée à saint Jean-Baptiste, patron du fondateur. La collégiale a été fondée avec un chapitre de 8 chanoines et un doyen avec une importante dotation pour son fonctionnement.

Source : <https://museedupatrimoine.fr>

Classé ou inscrit

Chiens interdits

Notation

Intérêt
général

????

Marche
d'approche

????

Difficulté
d'Accès

????

Durée de la
visite

????

Localisation

Grande région

Occitanie (76)

Ancienne région

Midi-Pyrénées (73)

Département

Lot (46)

Commune

Prudhomat (46228)

Coordonnées

44.8995,1.8271

Système	Datum	notation	Définition	coordonnées X	coordonnées Y
Lambert 93	RGF93	D.d	EPSG:2154	6422944	607414
Lambert II+	NTF	D.d	EPSG:27572	1988885	559744
UTM Nord fuseau 31	WGS84	D.d	EPSG:32631	4972455	407396
Lambert III	NTF	D.d	EPSG:27573	3288960	559762
Peuso-mercator	WGS84	D.d	EPSG:3785	5605713	203392
Latitude Longitude	WGS84	DMS	EPSG:4326	44°53'58.186"	1°49'37.556"
Latitude Longitude	WGS84	D.d	EPSG:4326	44.899496	1.827099

[Ajouter un commentaire](#)

Commentaires

Essentiel

? Prudhomat 46228

? Architecture religieuse

? 44.8995,1.8271

? fr.wikipedia.org

? Administrateur local

? 214 Visites











Publié Thursday 17 June 2021

Révisé Monday 05 July 2021

Classements

Monument historique

Proximité

	Château de Castelnau-de-Bretenoux
	120m
	Église Saint-Gilles de Bonneviolle
	983m
	Prudhomat
	1.33km
	Bretenoux
	1.75km
	Saint-Michel-Loubéjou
	1.85km
	Fontaine de Riou à Saint-Michel-de-Loubéjou
	1.97km
	Pont de Maday
	1.98km
	Girac
	2.25km
	Château de Loubressac
	3.42km
	Église Saint-Jean-Baptiste de Loubressac
	3.5km

Dans la même commune

	Château de Castelnau-de-Bretenoux
	Église Saint-Gilles de Bonneviolle
	Collégiale St-Louis du château de Castelnau-de-Bretenoux

Tout fermer ×