

?

Balade le long du Lot, dans un cadre magnifique, qui vous mènera du port de Bouziès au pied de St Cirq Lapopie (ou l'inverse). A partir du chemin de halage, les gabarres (bateaux à fond plat) étaient tirées en convoi par des hommes ou des animaux de trait.

• Chemin de halage de Bouzies

A la hauteur de l'écluse de Gandl, la falaise tombe à pic dans la rivière, ce qui a obligé les hommes à creuser la roche calcaire de la falaise à la seule force des bras en 1845 sur près d'1km.

Il est agrémenté d'un bas-relief sur 30m de long, sculpté en 1985 par l'artiste toulousain Daniel MONNIER. Il évoque sa représentation de la rivière et de son environnement : faune, flore, roches, fossiles et tourbillons.

Source : <http://www.tourisme-cahors.fr>

?

Chiens autorisés

Notation

Intérêt
général

????

Marche
d'approche

????

Difficulté
d'Accès

????

Durée de la
visite

????

Localisation

Grande région

Occitanie (76)

Ancienne région

Midi-Pyrénées (73)

Département

Lot (46)

Commune

Bouziès (46037)

Coordonnées

44.47701,1.64542

Système	Datum	notation	Définition	coordonnées X	coordonnées Y
Lambert 93	RGF93	D.d	EPSG:2154	6376252	592268
Lambert II+	NTF	D.d	EPSG:27572	1942021	544974
UTM Nord fuseau 31	WGS84	D.d	EPSG:32631	4925747	392271
Lambert III	NTF	D.d	EPSG:27573	3242120	545018
Peuso-mercator	WGS84	D.d	EPSG:3785	5539559	183167
Latitude Longitude	WGS84	DMS	EPSG:4326	44°28'37.225"	1°38'43.494"
Latitude Longitude	WGS84	D.d	EPSG:4326	44.477007	1.645415

Ajouter un commentaire

Commentaires

Essentiel

?

Bouziès 46037

?

Rivière lac

?

44.47701,1.64542

?

Administrateur local

?

866 Visites

Publié Monday 16 July 2018

Révisé Tuesday 17 July 2018

Proximité










?

Ecluse du Ganil à Bouziès




203m

?

Belvédère sur le Lot

	365m
	Ancien pont de chemin de fer de Bouzies
	399m
	Église Saint-Léger de Bouzies
	908m
	Le pont suspendu de Bouzies
	993m
	Bouziès
	1.02km
	Défilé des Anglais de Bouziès
	1.08km
	Pigeonnier de Bancourel
	2km
	Point de vue de La Popie à Saint-Cirq-Lapopie
	2.28km
	Église Saint-Cirq-et-Sainte-Juliette de Saint-Cirq-Lapopie
	2.38km

Dans la même commune

	Le pont suspendu de Bouzies
	Défilé des Anglais de Bouziès
	Église Saint-Léger de Bouzies
	Chemin de halage de Bouzies
	Ancien pont de chemin de fer de Bouzies
	Ecluse du Ganil à Bouziès

Tout fermer ×