

?

Il date du 13e siècle ; 15e siècle ; 16e siècle ; 17e siècle.

Signaler un bogue

Le château remonte au 11e siècle. De cette époque subsiste le donjon qui ne paraît pas avoir été remanié. Il fut brûlé à trois reprises. La légende le dit ancienne commanderie de Malte, ce qui est faux, mais sans doute un des seigneurs fut-il chevalier de Malte. Situé sur un promontoire dominant le Lot, l'édifice a conservé sur sa partie ouest sa silhouette médiévale fortifiée, cantonnée de tours irrégulières circulaires. L'intérieur conserve un escalier gothique en pierre, et une salle voûtée de deux croisées d'ogives dont l'une a une forme particulière afin de permettre l'ouverture de la porte voisine.

Source : <http://www.culture.gouv.fr>

Il n'est pas ouvert au public. Il est partiellement visible de l'extérieur.

Classé ou inscrit

Notation

Intérêt
général

????

Marche
d'approche

????

Difficulté
d'Accès

????

Durée de la
visite

????

Localisation

Grande région

Occitanie (76)

Ancienne région

Midi-Pyrénées (73)

Département

Lot (46)

Commune

Arcambal (46007)

Coordonnées

44.45631,1.50943

Système	Datum	notation	Définition	coordonnées X	coordonnées Y
Lambert 93	RGF93	D.d	EPSG:2154	6374147	581411
Lambert II+	NTF	D.d	EPSG:27572	1939824	534124
UTM Nord fuseau 31	WGS84	D.d	EPSG:32631	4923636	381414
Lambert III	NTF	D.d	EPSG:27573	3239920	534177
Peuso-mercator	WGS84	D.d	EPSG:3785	5536330	168029
Latitude Longitude	WGS84	DMS	EPSG:4326	44°27'22.698"	1°30'33.934"
Latitude Longitude	WGS84	D.d	EPSG:4326	44.456305	1.509426

Ajouter un commentaire

Commentaires

Essentiel

?

Arcambal 46007

?

Châteaux, ouvrages militaires

?

44.45631,1.50943

?

fr.wikipedia.org

?

Administrateur local

?

370 Visites

Publié

Thursday 19 October 2017










Révisé

Thursday 19 October 2017

Classements

Monument historique

Proximité

	Arcambal
	310m
	Lavoir de Savanac à Lamagdelaine
	690m
	Four commun de Savanac à Lamagdelaine
	787m
	Eglise Sainte Madeleine à Lamagdelaine
	2.03km
	Lamagdelaine
	2.15km
	Borne Route sans frontières n°1 à Lamagdelaine
	2.15km
	Cabane de la Peyre Traucade
	3.8km
	Tour de péage de Laroque-des-Arcs
	3.8km
	Laroque-des-Arcs
	3.92km
	Église Notre-Dame de Velles
	3.93km

Dans la même commune

	Cabane de la Peyre Traucade
	Château du Bousquet

Tout fermer ×