

?

Château existant dès le 14e siècle, ayant subi de gros travaux au 15e siècle. C'est un édifice quadrangulaire à trois étages surmonté de combles, dont l'angle nord-ouest forme un recoin en partie occupé par une tour carrée contenant un escalier à vis. Deux tours rondes arasées à la Révolution, flanquent la façade sud. Un chemin de ronde en brique et pans de bois est encore visible ainsi que des consoles de hourdage. Au sous-sol se trouvent les vestiges du donjon primitif. Au premier étage, une grande salle est entièrement décorée de peintures à motifs floraux et végétaux imitant la tapisserie, datant sans doute du 19e siècle. Une chambre dite de François Ier possède un plafond du 17e siècle. il est visible de l'extérieur de loin.

Source : <http://www.culture.gouv.fr>

?

Particularités

Notation

Intérêt
général

????

Marche
d'approche

????

Difficulté
d'Accès

????

Durée de la
visite

????

Localisation

Grande région

Occitanie (76)

Ancienne région

Midi-Pyrénées (73)

Département

Lot (46)

Commune

Linac (46174)

Coordonnées

44.6688,2.10484

Système	Datum	notation	Définition	coordonnées X	coordonnées Y
Lambert 93	RGF93	D.d	EPSG:2154	6397035	629047
Lambert II+	NTF	D.d	EPSG:27572	1963132	581614
UTM Nord fuseau 31	WGS84	D.d	EPSG:32631	4946549	429042
Lambert III	NTF	D.d	EPSG:27573	3263226	581626
Peuso-mercator	WGS84	D.d	EPSG:3785	5569531	234310
Latitude Longitude	WGS84	DMS	EPSG:4326	44°40'7.68"	2°6'17.428"
Latitude Longitude	WGS84	D.d	EPSG:4326	44.6688	2.104841

Ajouter un commentaire

Commentaires

Essentiel

?

Linac 46174

?

Châteaux, ouvrages militaires

?

44.6688,2.10484

?

fr.wikipedia.org

?

Administrateur local

?

320 Visites

Publié

Monday 13 November 2017











Révisé

Monday 13 November 2017

Classements

Monument historique

Proximité

	Linac
	796m
	Eglise saint Georges à Linac
	840m
	Eglise ND de l'Assomption à Predeignes
	3.37km
	Predeignes
	3.37km
	Viazac
	3.79km
	Eglise saint Christophe à Viazac
	3.85km
	Fontaine à Viazac
	3.99km
	Pont sur le Célé
	4km
	Eglise saint Pierre à Bagnac-sur-Célé
	4.17km
	Oratoire ND de Lourdes à Viazac
	4.23km

Dans la même commune

	Château de Puy-Launay
	Eglise saint Georges à Linac

Tout fermer ×