

?

Architecture militaire des 14^e et 15^e siècles, restaurée à la fin du 16^e siècle après sa ruine en 1580 lors de sa prise par les troupes protestantes. A l'origine simple tour de guet, le château de plan carré est flanqué de deux tours carrées massives et rectangulaires à l'ouest, et de deux tours cylindriques à l'est. Il se compose d'un corps de logis rectangulaire prolongé de deux ailes et un mur de courtines au sud qui ferme la cour. L'aile nord (anciennes écuries), ayant servi de réserve de pierres pour construire la maison d'un ancien propriétaire, a été pourvue d'une galerie à claire-voie pour assurer l'étanchéité. Le corps de logis présente quatre niveaux : des salles voûtées en contrebas ; deux grandes salles, l'une plafonnée, l'autre voûtée au 17^e siècle ; le troisième étage est destiné à l'appartement ; le quatrième étage est occupé par les combles avec mâchicoulis. L'ensemble est desservi par un escalier à noyau droit. Les deux tours carrées conservent leurs latrines dans l'angle avec le corps de logis. Le château a été vendu comme bien national en 1793. Il se visite.

Source : <http://www.culture.gouv.fr>

?

Particularités

?

Classé ou inscrit

Notation

Intérêt
général

????

Marche
d'approche

????

Difficulté
d'Accès

????

Durée de la
visite

????

Localisation

Grande région

Occitanie (76)

Ancienne région

Midi-Pyrénées (73)

Département

Lot (46)

Commune

Grézels (46130)

Coordonnées

44.47694,1.15774

Système	Datum	notation	Définition	coordonnées X	coordonnées Y
Lambert 93	RGF93	D.d	EPSG:2154	6377029	553489
Lambert II+	NTF	D.d	EPSG:27572	1942475	506151
UTM Nord fuseau 31	WGS84	D.d	EPSG:32631	4926498	353486
Lambert III	NTF	D.d	EPSG:27573	3242553	506224
Peuso-mercator	WGS84	D.d	EPSG:3785	5539549	128879
Latitude Longitude	WGS84	DMS	EPSG:4326	44°28'36.977"	1°9'27.871"
Latitude Longitude	WGS84	D.d	EPSG:4326	44.476938	1.157742

Ajouter un commentaire

Commentaires

Essentiel

?

Grézels 46130

?

Châteaux, ouvrages militaires

?

44.47694,1.15774

?

fr.wikipedia.org

?

Administrateur local

?

350 Visites

Publié

Saturday 28 October 2017










Révisé

Sunday 29 October 2017

Classements

Monument historique

Proximité

 Eglise Saint Hilaire à Grézels	
390m	
 Grézels	
392m	
 Lavoir du Bourg à Grézels	
591m	
 Lavoir de Lagardelle	
1.49km	
 Lagardelle	
2km	
 Église Saint-Aignan de Bélaye	
3.01km	
 Bélaye	
3.05km	
 Croix de la Côte Vieille à Bélaye	
3.06km	
 Pescadoires	
3.09km	
 Oratoire à Bélaye	
3.12km	

Dans la même commune

 Eglise Saint Hilaire à Grézels	
 Château de La Coste	
 Lavoir du Bourg à Grézels	

Tout fermer ×