

?

Au 13^e siècle, à cet emplacement, fut fondée la bastide de Bretenoux. Ce château fut agrandi et restauré jusqu'en 1782. Un incendie le ravagea en 1851. Le plan en triangle comporte un corps de place cantonné à ses sommets de tours rondes et flanqué, sur chacun de ses longs pans, par une tour en fer à cheval. Il est protégé par une enceinte qui l'enveloppe totalement. A l'intérieur de la place, les courtines sont flanquées de bâtiments implantés autour d'une cour d'honneur triangulaire. Datant du 13^e siècle, le donjon carré se dresse à l'angle sud-est. Le bâtiment de l'Auditoire, considéré comme étant le donjon du castrum existant en 1050, est adossé à la courtine sud. La chapelle du 15^e siècle fait suite à ce bâtiment. Au 17^e siècle, le château est percé de fenêtres à meneaux et les corps de logis sud et est sont doublés sur leur longueur.

Source : <https://www.pop.culture.gouv.fr>

?	Particularités
?	Classé ou inscrit

Notation

Intérêt
général

????

Marche
d'approche

????

Difficulté
d'Accès

????

Durée de la
visite

????

Localisation

Grande région

Occitanie (76)

Ancienne région

Midi-Pyrénées (73)

Département

Lot (46)

Commune

Prudhomat (46228)

Coordonnées

44.89914,1.82566

Système	Datum	notation	Définition	coordonnées X	coordonnées Y
Lambert 93	RGF93	D.d	EPSG:2154	6422906	607299
Lambert II+	NTF	D.d	EPSG:27572	1988846	559630
UTM Nord fuseau 31	WGS84	D.d	EPSG:32631	4972417	407281
Lambert III	NTF	D.d	EPSG:27573	3288921	559647
Peuso-mercator	WGS84	D.d	EPSG:3785	5605657	203231
Latitude Longitude	WGS84	DMS	EPSG:4326	44°53'56.908"	1°49'32.362"
Latitude Longitude	WGS84	D.d	EPSG:4326	44.899141	1.825656

[Ajouter un commentaire](#)

Commentaires

Essentiel

? Prudhomat 46228

? Châteaux, ouvrages militaires

? 44.89914,1.82566

? fr.wikipedia.org

? Administrateur local

? Document distant

? 196 Visites











Publié Friday 18 June 2021

Révisé Friday 25 June 2021

Classements

Monument historique

Aproximité

-  Collégiale Saint-Louis du château à Castelnau-de-Bretenoux
120m
-  Église Saint-Gilles de Bonnevirole
864m
-  Prudhomat
1.21km
-  Bretenoux
1.84km
-  Pont de Maday
1.86km
-  Saint-Michel-Loubéjou
1.94km
-  Fontaine de Riou à Saint-Michel-de-Loubéjou
2.07km
-  Girac
2.22km
-  Château de Loubressac
3.33km
-  Église Saint-Jean-Baptiste de Loubressac
3.41km

Dans la même commune

-  Château de Castelnau-de-Bretenoux
-  Église Saint-Gilles de Bonnevirole
-  Collégiale Saint-Louis du château à Castelnau-de-Bretenoux

Tout fermer ×