


Halle de Beauregard

Situation : Beauregard -46020

Coordonnées :

 1.7929, 44.3459
lat/long WGS84

Système	Datum	notation	coordonnées	
			X	Y
Lambert 93	RGF93	D.d	603774	6361498
Lambert II+	NTF	D.d	556615	1927349
Lambert III	NTF	D.d	556653	3227464
UTM zone 31	WGS84	D.d	403785	4911000
Peuso-mercator	WGS84	D.d	199584	5519127
Latitude	WGS84	DMS	1°47'34.44"	44°20'45.24"
Longitude				


Type : Architecture civile

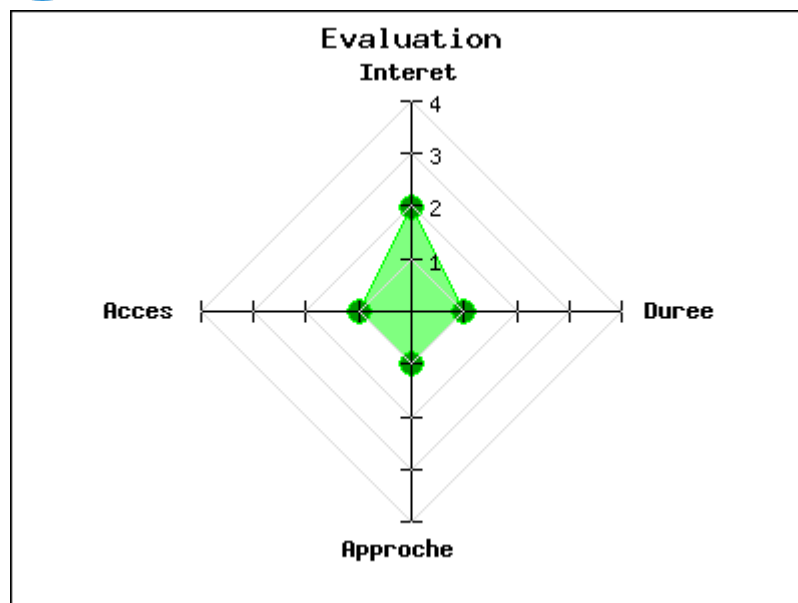
Mot clés : **Aucun**

Intérêt : 

Difficulté d'accès : 

Marche d'approche : 

Durée de la visite : 



Construction basse très simple, établie sur plan rectangulaire ne comportant qu'un rez-de-chaussée avec soubassement en maçonnerie et couverture en laves. Des piles carrées en maçonnerie surmontent le mur bahut et soutiennent la charpente. Les ouvertures circulaires des mesures à grain sont creusées dans la dalle de pierre qui constitue le revêtement du mur de clôture de la halle. Sur la façade sud se distinguent les ouvertures quadrangulaires pratiquées dans le mur pour l'écoulement des produits mesurés.

Source : <https://www.pop.culture.gouv.fr>

Voir en ligne : <https://fr.wikipedia.org/wiki/Halle...>

publié le samedi 7 décembre 2019

Photos

