


Caisse d'Épargne de Figeac

Situation : Figeac -46102

Coordonnées :



 2.034316, 44.608233
lat/long WGS84

Systeme	Datum	notation	coordonnées X	coordonnées Y
Lambert 93	RGF93	D.d	623374	6390373
Lambert II+	NTF	D.d	575992	1956416
Lambert III	NTF	D.d	576009	3256513
UTM zone 31	WGS84	D.d	423372	4939885
Peuso-mercator	WGS84	D.d	226459	5560055
Latitude	WGS84	DMS	2°2'3.538"	44°36'29.639"
Longitude				





Type : Architecture civile

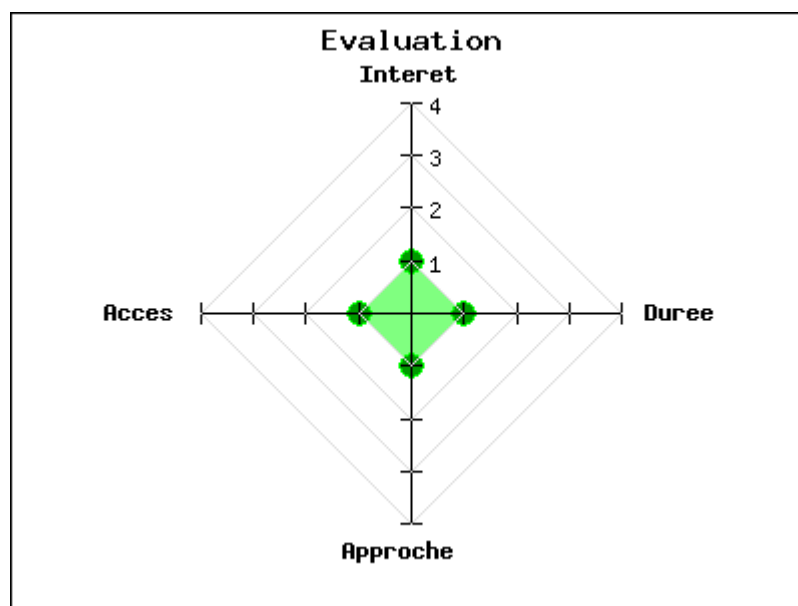
Mot clés : **Aucun**

Intérêt :    

Difficulté d'accès :    

Marche d'approche :    

Durée de la visite :    



C'est le 21 juin 1865, que Paul Bories voit le jour. Sa mère est mercière, son père conducteur de travaux aux ponts et chaussées, ce qui explique peut-être son choix d'intégrer l'école nationale des beaux-arts de Paris d'où il sort diplômé en architecture.

Ses constructions se remarquent dans la ville, à commencer par sa propre maison, à l'angle du pont du Gua et de l'avenue Joffre. Suivront la Caisse d'Épargne en 1922, le Crédit Lyonnais en 1928, la façade sud (côté quais) de l'hôtel Balène en 1937, puis la « trouée vers l'ouest » avec la poste et l'école des filles entre 1935 et 1938.

Photos

