


Hôtel de Balène de Figeac

Situation : Figeac -46102

Coordonnées :

 2.033191, 44.607389
lat/long WGS84

Système	Datum	notation	coordonnées	
			X	Y
Lambert 93	RGF93	D.d	623284	6390280
Lambert II+	NTF	D.d	575903	1956322
Lambert III	NTF	D.d	575919	3256420
UTM zone 31	WGS84	D.d	423282	4939792
Peuso-mercator	WGS84	D.d	226333	5559923
Latitude	WGS84	DMS	2°1'59.488"	44°36'26.6"
Longitude				


Type : Architecture civile

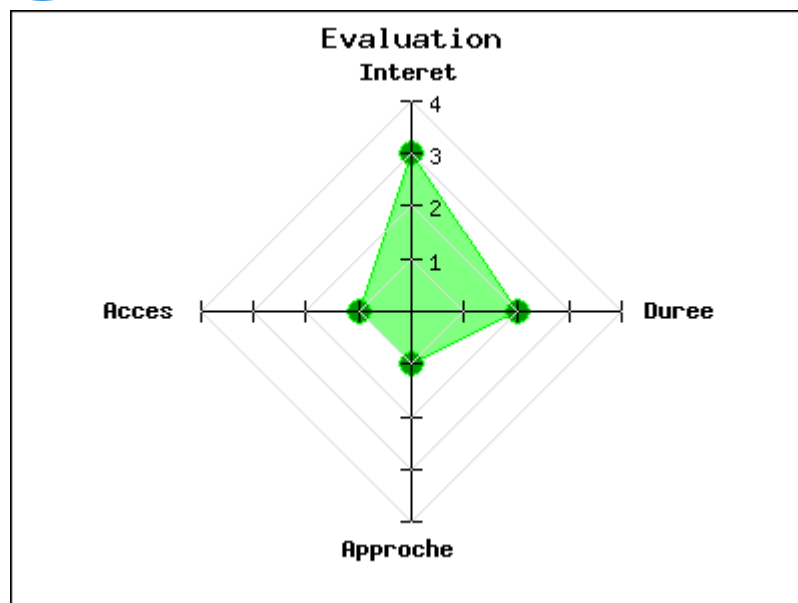
Mot clés : **Aucun**

Intérêt : 

Difficulté d'accès : 

Marche d'approche : 

Durée de la visite : 



Palais urbain du 14e siècle ayant appartenu au seigneur de Thémynes puis à la famille de Balène. La moitié de l'édifice est vendue à la ville de Figeac et devient siège de la sénéchaussée en 1402. Il est utilisé comme temple de 1576 à 1622 et ensuite comme prison et palais de justice, jusqu'en 1880. Transformé en salle des fêtes vers 1900, l'édifice est en travaux de 1903 à 1942 ; l'architecte figeacois Paul Bories y réalise la façade sud fermant la cour, la couverture de la cour par une terrasse en béton armé et la surélévation d'un étage du bâtiment nord pour l'installation d'un théâtre. Une nouvelle salle des fêtes y est aménagée à partir de 1979, nécessitant la création de deux baies "médiévales" sur la façade est.

Source : <http://www2.culture.gouv.fr>

publié le samedi 6 octobre 2018

Photos

