


Pont suspendu de Douelle

Situation : Douelle -46088

Coordonnées :


 1.361763, 44.471464
lat/long WGS84

Système	Datum	notation	coordonnées X	coordonnées Y
Lambert 93	RGF93	D.d	569699	6376063
Lambert II+	NTF	D.d	522384	1941644
Lambert III	NTF	D.d	522446	3241732
UTM zone 31	WGS84	D.d	369699	4925544
Peuso-mercator	WGS84	D.d	151590	5538694
Latitude	WGS84	DMS	1°21'42.347"	44°28'17.27"
Longitude	WGS84	DMS	1°21'42.347"	44°28'17.27"


Type : Architecture civile

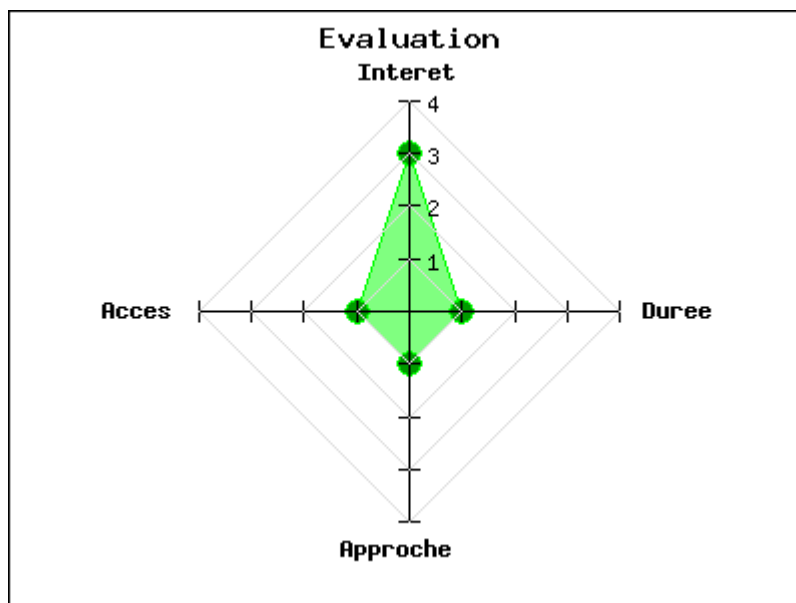
Mot clés : [pont](#)

Intérêt : 

Difficulté d'accès : 

Marche d'approche : 

Durée de la visite : 



Construit sous la direction de familles de Douelle en 1875-1877, il a remplacé le bac à la suite de l'ouverture de la départementale D12. En 1892 le gouvernement fait le rachat du pont aux actionnaires et le rend public.

Source : <http://galerie.photos.46.de.jc.alazard.over-blog.com>

publié le mercredi 11 juillet 2018

Photos

