

La fontaine du Griffoul

Situation : Fourmagnac -46111

Coordonnées :



1.979765, 44.66232


lat/long WGS84

| Systeme | Datum | notation | coordonnées X | coordonnées Y |
|--------------------|-------|----------|---------------|---------------|
| Lambert 93 | RGF93 | D.d | 619123 | 6396435 |
| Lambert II+ | NTF | D.d | 571687 | 1962448 |
| Lambert III | NTF | D.d | 571705 | 3262541 |
| UTM zone 31 | WGS84 | D.d | 419118 | 4945945 |
| Peuso-mercator | WGS84 | D.d | 220386 | 5568516 |
| Latitude Longitude | WGS84 | DMS | 1°58'47.154" | 44°39'44.352" |


Type : Petit patrimoine

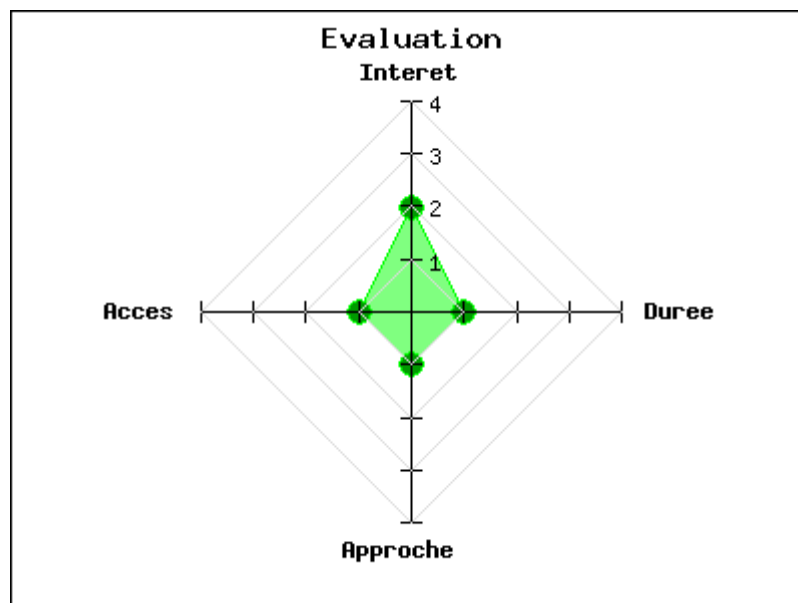
Mot clés : [fontaine](#)

Intérêt : 

Difficulté d'accès : 

Marche d'approche : 

Durée de la visite : 



Plantée au beau milieu du village, la fontaine pétrifiée du Griffoul est une réelle curiosité. Son imposant bloc de calcaire d'une hauteur de 3 mètres, semble flotter au-dessus du bassin. Une eau discrète s'écoule tout doucement de son sommet. En occitan, Grifol désigne un jet d'eau ou une fontaine publique d'une source jaillissante. La fontaine du Griffoul est unique dans le département du Lot, car ce type de fontaines se rencontre surtout dans le Vaucluse. L'eau s'écoule ou suinte du haut du bloc de calcaire. On peut imaginer, qu'il a fallu de nombreuses années pour obtenir un tel résultat. La base du bloc s'incurvant vers le milieu sous la surface donne l'impression que le monolithe flotte sur l'eau. Des poissons rouges ont élu domicile dans le bassin. L'écoulement régulier de cette eau permet une oxygénation permanente du bassin. Néanmoins, lors d'un précédent passage une dizaine d'année auparavant, ses locataires n'était pas présent. L'eau était bien plus limpide.

Source : <http://www.lot-46.com>

publié le jeudi 17 mai 2018