

Tour-pigeonnier de Labio

Situation : Gourdon -46127

Coordonnées :



1.351127, 44.73687


lat/long WGS84

Système	Datum	notation	coordonnées	
			X	Y
Lambert 93	RGF93	D.d	569469	6405556
Lambert II+	NTF	D.d	521908	1971163
Lambert III	NTF	D.d	521953	3271231
UTM zone 31	WGS84	D.d	369449	4955043
Peuso-mercator	WGS84	D.d	150406	5580191
Latitude	WGS84	DMS	1°21'4.057"	44°44'12.732"
Longitude				


Type : Architecture civile

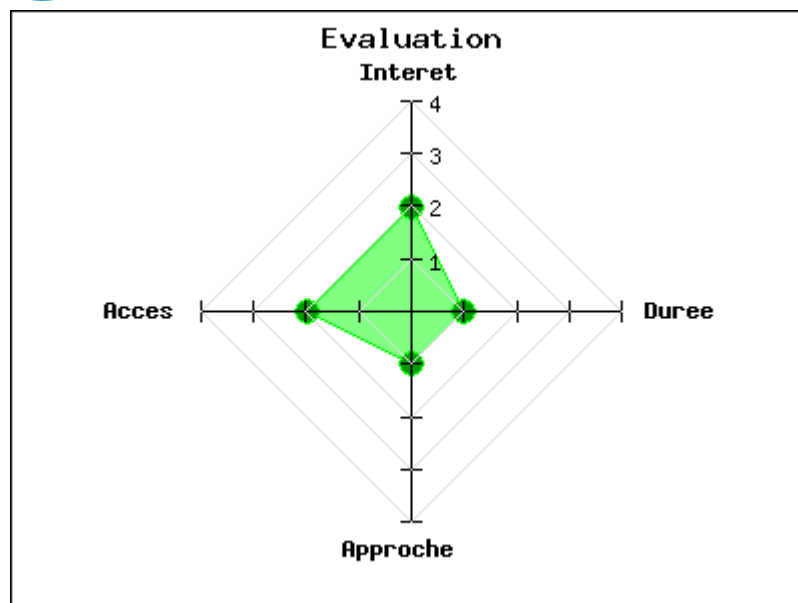
Mot clés : [tour](#)

Intérêt : 

Difficulté d'accès : 

Marche d'approche : 

Durée de la visite : 



Cet édifice de la première moitié du 14^{ème} siècle au bel appareil de grès est doté de baies géminées et d'archères cruciformes qui ne semblent pas être défensives. Lieu de résidence sur deux niveaux, cette tour médiévale isolée a probablement connu différents usages, en dehors de celui de pigeonnier. C'est bien visible de l'extérieur.

Source : <http://www.culture.gouv.fr>

Voir en ligne : <https://fr.wikipedia.org/wiki/Tour-...>

publié le dimanche 3 décembre 2017