

Prieuré Saint-Étienne des Alix

Situation : Rocamadour -46240

Coordonnées :



1.626829, 44.814994


lat/long WGS84

Système	Datum	notation	coordonnées	
			X	Y
Lambert 93	RGF93	D.d	591443	6413814
Lambert II+	NTF	D.d	543834	1979613
Lambert III	NTF	D.d	543863	3279687
UTM zone 31	WGS84	D.d	391425	4963316
Peuso-mercator	WGS84	D.d	181097	5592442
Latitude	WGS84	DMS	1°37'36.584"	44°48'53.978"
Longitude				


Type : Architecture religieuse

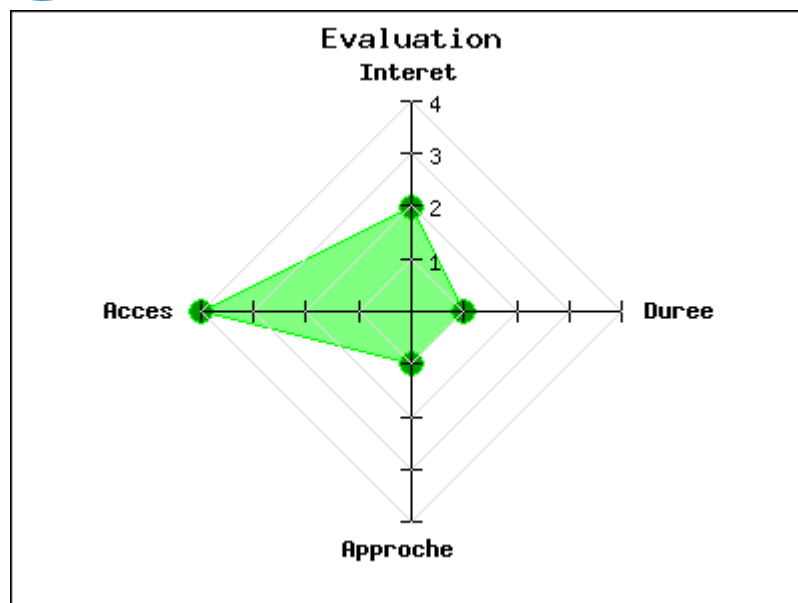
Mot clés : Aucun

Intérêt : 

Difficulté d'accès : 

Marche d'approche : 

Durée de la visite : 



Plus importante grange quercynoise de l'abbaye d'Obazine, Saint-Étienne des Alix présente un ensemble de bâtiments cantonnés dans une enceinte avec des tours. Le grand corps de logis a été remanié, et présente une salle médiévale et une tour dérasée, une chapelle à nef unique couverte partiellement en berceau brisé. La maison dite le Presbytère, se compose d'un bâtiment médiéval, agrandi et remodelé au 18e siècle. Il est partiellement visible de l'extérieur.

Source : <http://www.culture.gouv.fr>

publié le dimanche 3 décembre 2017