



# Chapelle Sainte-Marie-Madeleine de Guirande

**Situation :** Felzins -46101


**Coordonnées :**  2.164005, 44.613674  
lat/long WGS84

Système	Datum	notation	coordonnées	
			X	Y
Lambert 93	RGF93	D.d	633671	6390860
Lambert II+	NTF	D.d	586295	1956990
Lambert III	NTF	D.d	586304	3257088
UTM zone 31	WGS84	D.d	433669	4940375
Peuso-mercator	WGS84	D.d	240895	5560906
Latitude	WGS84	DMS	2°9'50.418"	44°36'49.226"
Longitude				


**Type :** Architecture religieuse

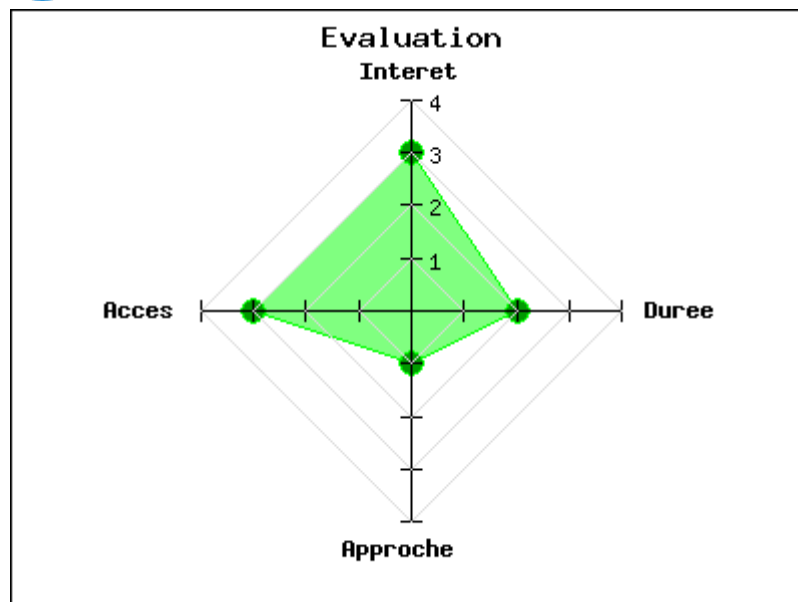
**Mot clés :** [chapelle](#)

**Intérêt :** 

**Difficulté d'accès :** 

**Marche d'approche :** 

**Durée de la visite :** 



Peut-être mentionnée dans les dépendances de Conques au 10e siècle, l'église se retrouve dans celles du prieuré limousin de Notre-Dame du Chalarud du 12e au 18e siècle. L'édifice se compose d'une nef charpentée et d'une abside à chevet plat. La voûte de l'abside est portée par des ogives de section carrée, retombant sur des culots ornés de masques, datés de la fin du 12e ou du début du 13e siècle. Elle est entièrement peinte d'une évocation de la vision d'Ezechiel (le Christ en majesté encadré par le Tétramorphe) , accompagnée de deux scènes hagiographiques (martyr de Saint-

Namphaise ; ravissement de Marie-Madeleine). Ce décor est daté autour de 1500.

Source : <http://www.culture.gouv.fr>

Voir en ligne : <https://fr.wikipedia.org/wiki/Chape...>

publié le samedi 21 octobre 2017