

Église Saint-Laurent de Blars

Situation : Blars -46031

Coordonnées :




1.71977, 44.566686


lat/long WGS84

Systeme	Datum	notation	coordonnées X	coordonnées Y
Lambert 93	RGF93	D.d	598342	6386113
Lambert II+	NTF	D.d	550972	1951943
Lambert III	NTF	D.d	551007	3252037
UTM zone 31	WGS84	D.d	398340	4935613
Peuso-mercator	WGS84	D.d	191443	5553561
Latitude	WGS84	DMS	1°43'11.172"	44°34'0.07"
Longitude				

Type : Architecture religieuse

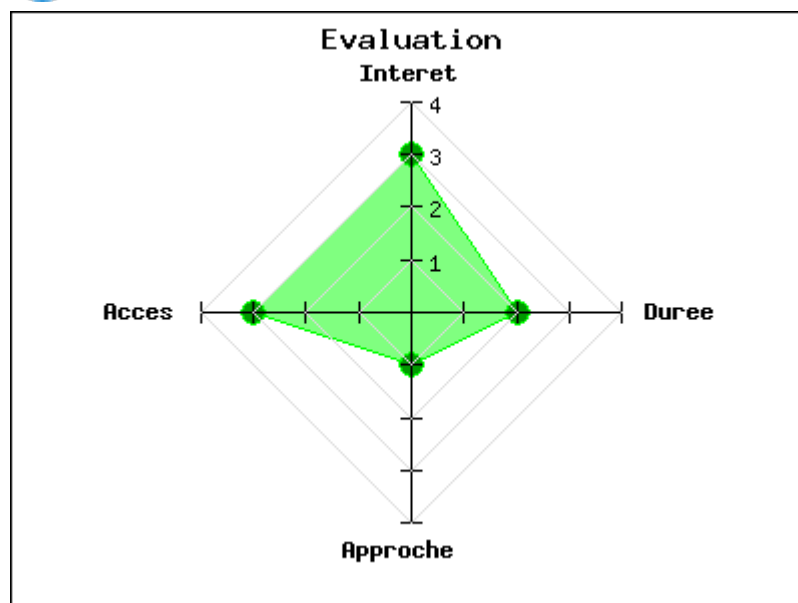
Mot clés : [église](#)

Intérêt : 

Difficulté d'accès : 

Marche d'approche : 

Durée de la visite : 



Blars était un prieuré de l'ordre de Citeaux, qui dépendait de Marcilhac. La nef a été détruite par un incendie au 19e siècle, et reconstruite. L'église comprend un transept, une croisée portant le clocher, et trois absides. La coupole est à huit pans dont quatre sur pendentifs et porte trois pénétrations pour de petites baies qui prenaient jour sur les toitures. Un couloir pris dans l'épaisseur des murs du transept nord, monte par un plan incliné jusqu'au dessus des voûtes de ce transept. La sculpture est assez sommaire, hormis un chapiteau à personnages et une porte à l'extrémité du bras sud du transept. Les archivoltes sont moulurées en torsade et deux figures sculptées décorent les piédroits.

Source : www.culture.gouv.fr

Voir en ligne : <https://fr.wikipedia.org/wiki/%C3%8...>

publié le jeudi 19 octobre 2017