


Église Sainte-Marie-Madeleine de Teyssieu

Situation : Teyssieu -46315

Coordonnées :


 1.955432, 44.919098
lat/long WGS84

Systeme	Datum	notation	coordonnées X	coordonnées Y
Lambert 93	RGF93	D.d	617572	6424978
Lambert II+	NTF	D.d	569894	1991006
Lambert III	NTF	D.d	569907	3291083
UTM zone 31	WGS84	D.d	417556	4974493
Peuso-mercator	WGS84	D.d	217677	5608794
Latitude	WGS84	DMS	1°57'19.555"	44°55'8.753"
Longitude				


Type : Architecture religieuse

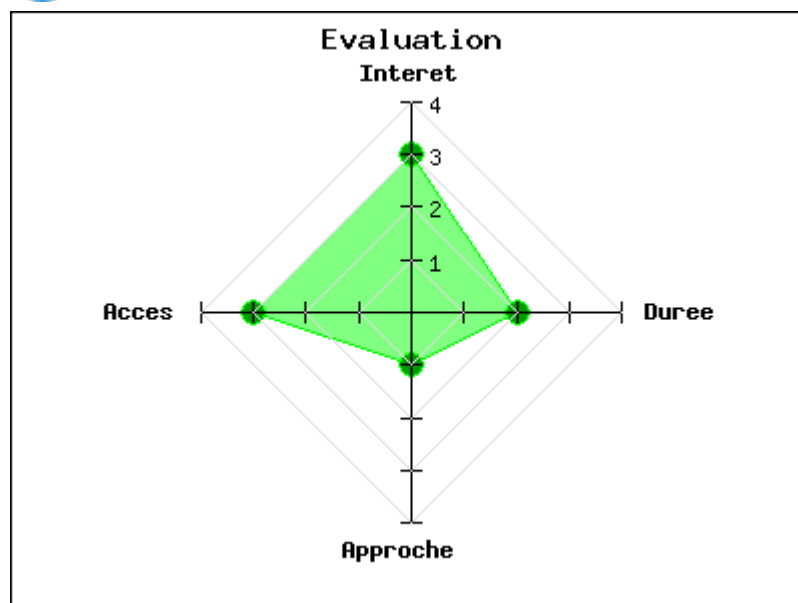
Mot clés : [église](#)

Intérêt : 

Difficulté d'accès : 

Marche d'approche : 

Durée de la visite : 



De l'église du 12e siècle subsiste l'abside précédée d'une travée droite. La chapelle nord, dédiée à la Vierge, date peut-être du 15e siècle ; la clef de la voûte porte un écu d'or à trois pals de gueules, proches des armoiries d'argent à trois pals de gueules des Robert de Lignerac, mais aucun membre de cette famille ne semble apparaître à Teyssieu. La date de construction de la chapelle sud, et du doublement de la chapelle nord, formant collatéraux, n'est pas connue. Le voûtement de la nef n'est peut-être pas antérieur au 19e siècle. D'après l'abbé Clary, l'église a été remaniée en 1859 et réparée en 1877 (1986). La sacristie néo-gothique est cependant datée de 1895. Les vitraux sont signés et datés : Louis Gesta de Toulouse, L. V. Gesta 1886, G. P. Dagrant Bordeaux 1910, Henri

Gesta Toulouse 1923.

Source : <http://patrimoines.midipyrenees.fr>

Voir en ligne : <https://fr.wikipedia.org/wiki/%C3%8...>

publié le lundi 16 octobre 2017