


Église Saint-Martial de Tauriac

Situation : Tauriac -46313

Coordonnées :


 1.775991, 44.906311
lat/long WGS84

Système	Datum	notation	coordonnées X	coordonnées Y
Lambert 93	RGF93	D.d	603391	6423762
Lambert II+	NTF	D.d	555710	1989669
Lambert III	NTF	D.d	555730	3289743
UTM zone 31	WGS84	D.d	403372	4973271
Peuso-mercator	WGS84	D.d	197702	5606784
Latitude	WGS84	DMS	1°46'33.568"	44°54'22.72"
Longitude				

Type : Architecture religieuse

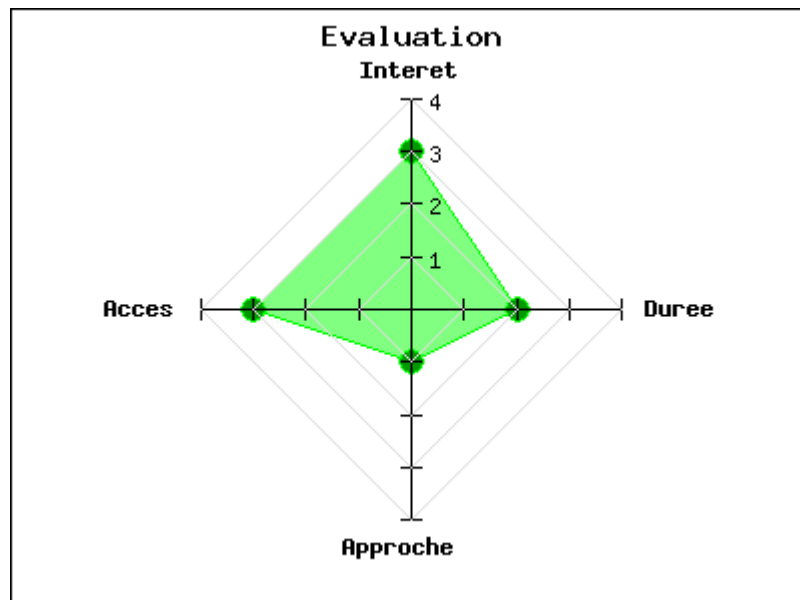
Mot clés : [église](#)

Intérêt : 

Difficulté d'accès : 

Marche d'approche : 

Durée de la visite : 



Eglise bâtie dans la première moitié du 16e siècle. L'entrée se fait à l'ouest par un portail à voussure appareillée en rouleaux à ressauts, ménagé à la base d'un clocher carré dont la partie supérieure a été refaite au 19e siècle. A la base du clocher se trouve un narthex. L'église se termine par un chevet carré. A l'intérieur, les collatéraux sont voûtés d'ogives à liernes et tiercerons, entièrement décorés de peintures. Sur la voûte du collatéral nord sont représentés les prophètes ; sur les murs, la dormition de la Vierge, son couronnement et les douze apôtres. Les chapiteaux des piliers sont sculptés. La deuxième travée du collatéral sud est ornée de scènes de la Création ; Salomé et Saint-Jean-Baptiste ; la Visitation ; l'Annonciation ; Saint-Georges délivrant la princesse. La première

travée du collatéral sud présente les Sibylles et leurs attributs.

Source : <http://www.culture.gouv.fr>

Voir en ligne : <https://fr.wikipedia.org/wiki/%C3%8...>

publié le lundi 16 octobre 2017